










**LEGENDA :**

-  POZEMKY DOTČENÉ STAVBOU - DLE KN
-  HRANICE POZEMKU - KN
-  STÁVAJÍCÍ PŘIPOJENÍ VRTU
-  ZEMNÍ VEDENÍ - CETIN
-  EL.KABEL - NN - PRO ÚV - ZEMNÍ VEDENÍ
-  RWE - VTU - ZEMNÍ VEDENÍ
-  PŘIPOJENÍ VRTU HV02
-  HRANICE ZÁJMOVÉHO ÚZEMÍ

**UPOZORNĚNÍ PROJEKTANTA !!!!**

Zakreslení inž. sítí je pouze orientační. Před započátkem výkopových prací je nutné jejich vytyčení. Při křížení s jinými inženýrskými sítěmi musí být dodržena ČSN 73 6005 !!!

Podnik: <b>KANALIZAČNÍ A VODOVODY</b> Starý Převrtec, a.s.		Vyráběval: <b>Ing. Jan Vavruněk</b> tel.: 377966426		Odpovědný projektant: <b>Ing. Viktor Szalatnay</b> tel.: 377966426	
		Kreslil: <b>Ing. Jan Vavruněk</b> tel.: 377966426		Kontroloval: <b>Ing. Viktor Szalatnay</b> tel.: 377966426	
Akce: <b>OBEC ŠTĚNOVICCKÝ BOREK - PŘIPOJENÍ VRTU HV 02</b>					
Příloha: <b>CELKOVÝ SITUAČNÍ VÝKRES STAVBY</b>					
Investor: <b>OBEC ŠTĚNOVICCKÝ BOREK,          ŠTĚNOVICCKÝ BOREK 28, 332 09 ŠTĚNOVICE</b>		Datum: <b>10/2016</b>		Měřítko: <b>1:500</b>	
Číslo zakázky: <b>6820/9040</b>		Stupeň: <b>DSP</b>		Č. P.: <b>C.2</b>	