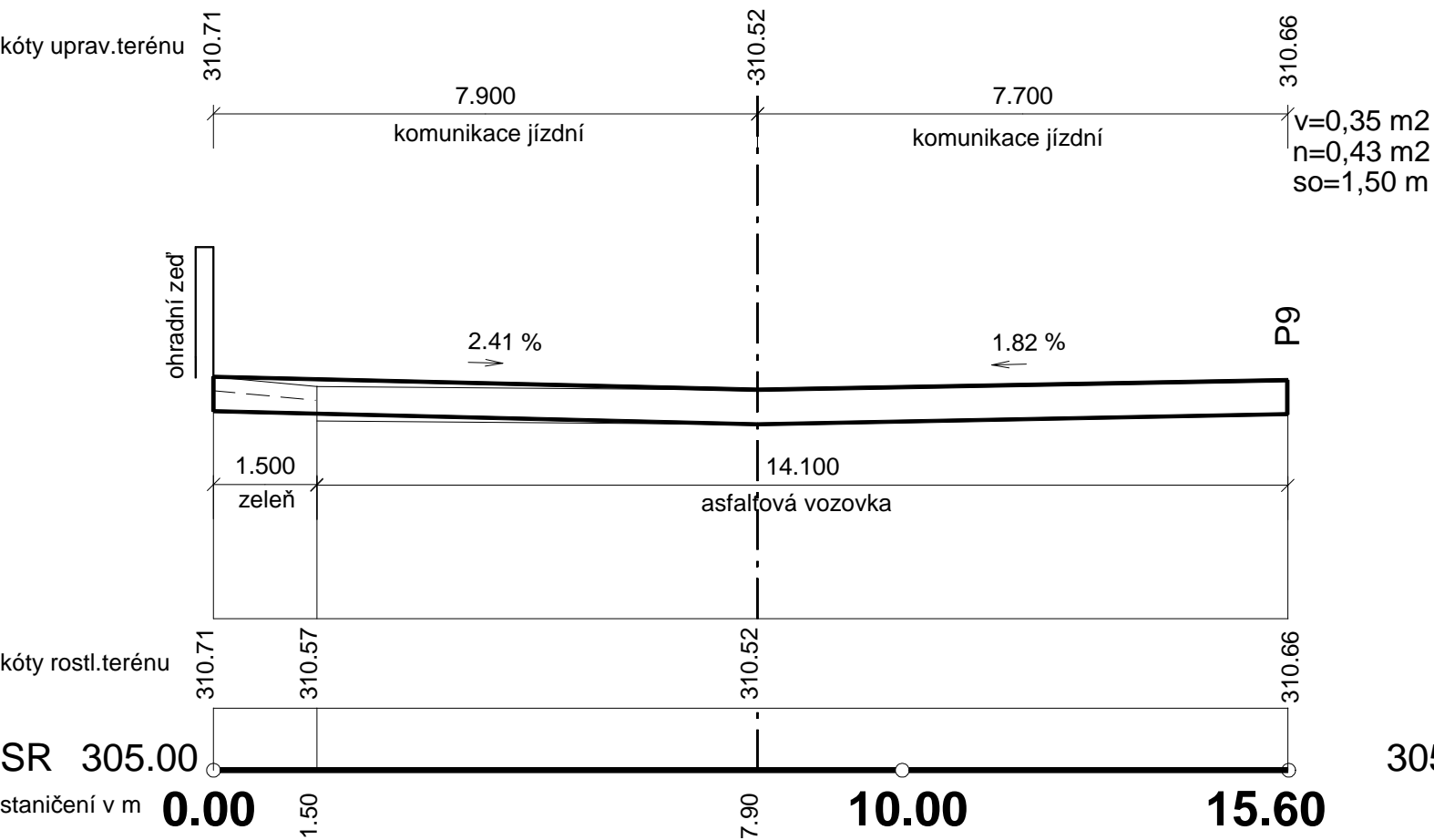
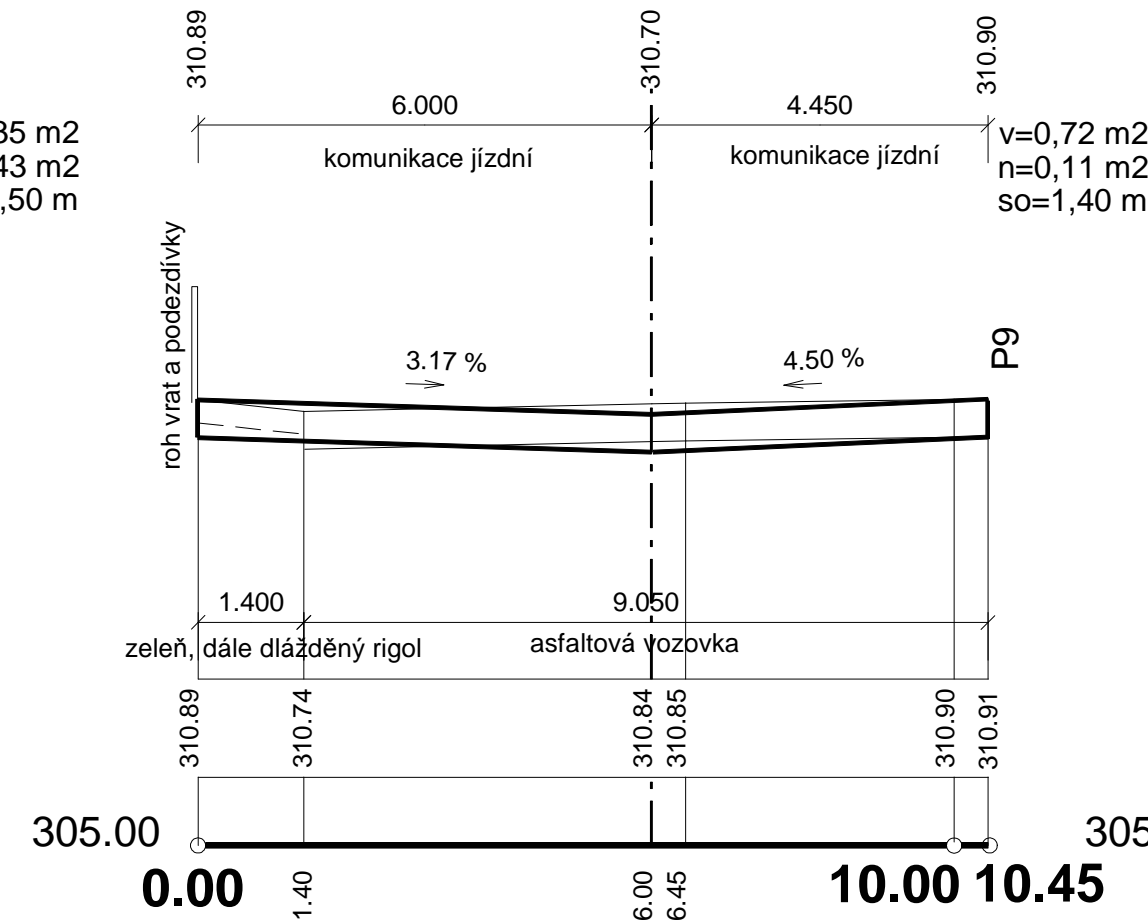


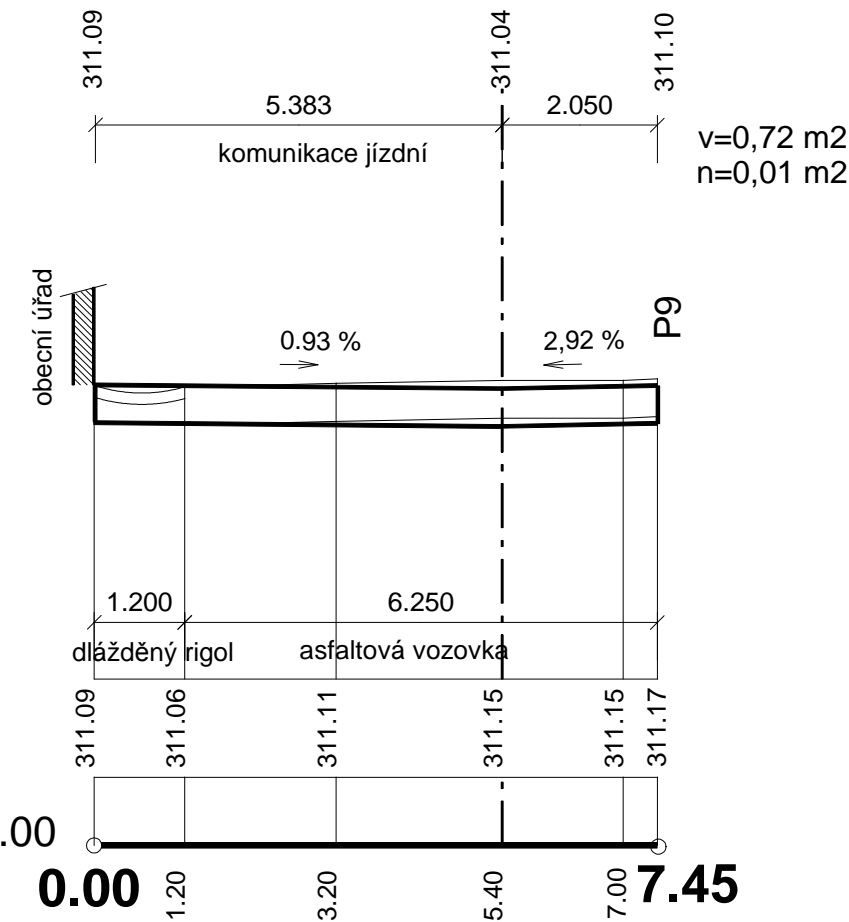
P a - 0.00 m



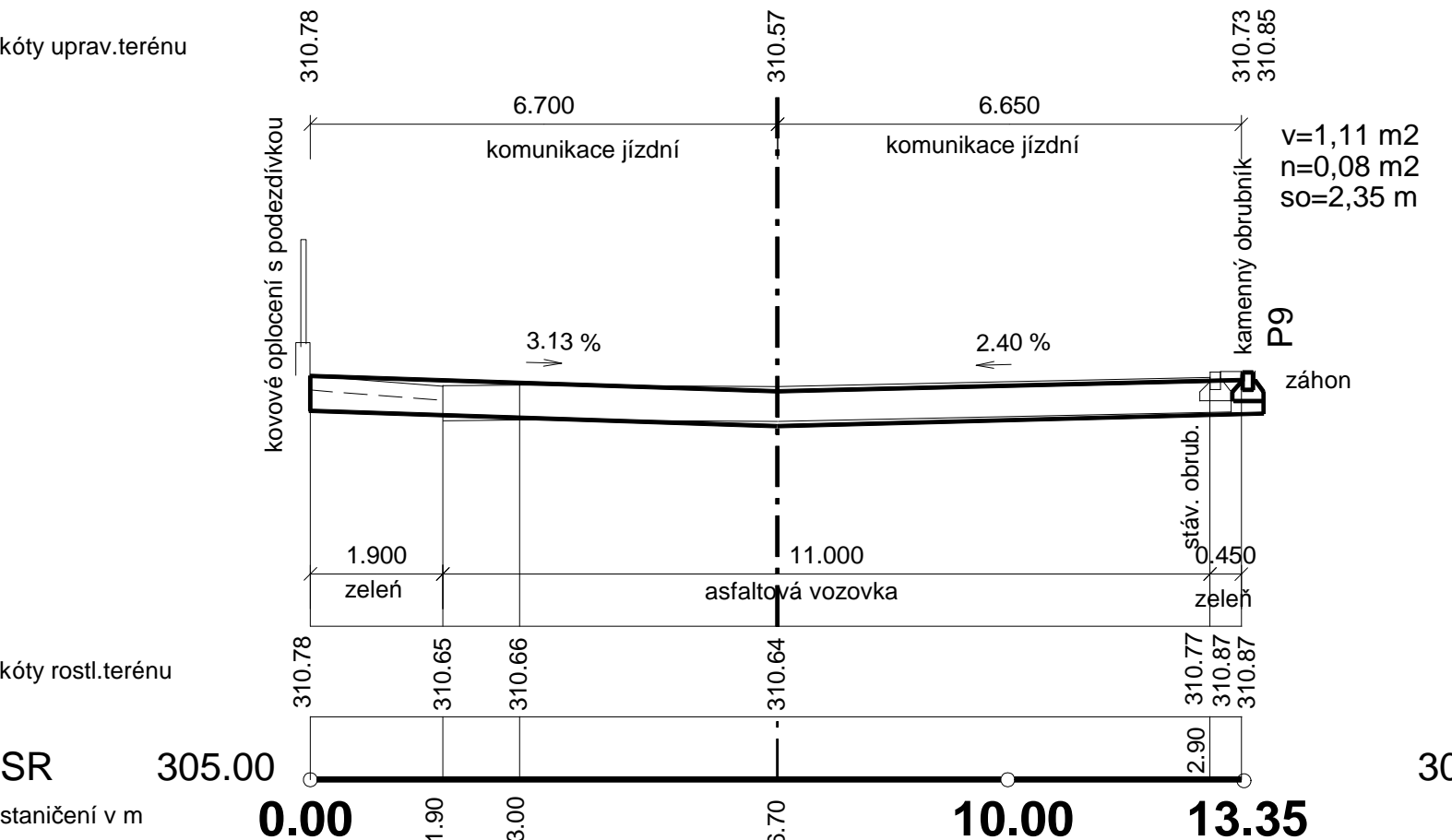
P c - 13.25 m



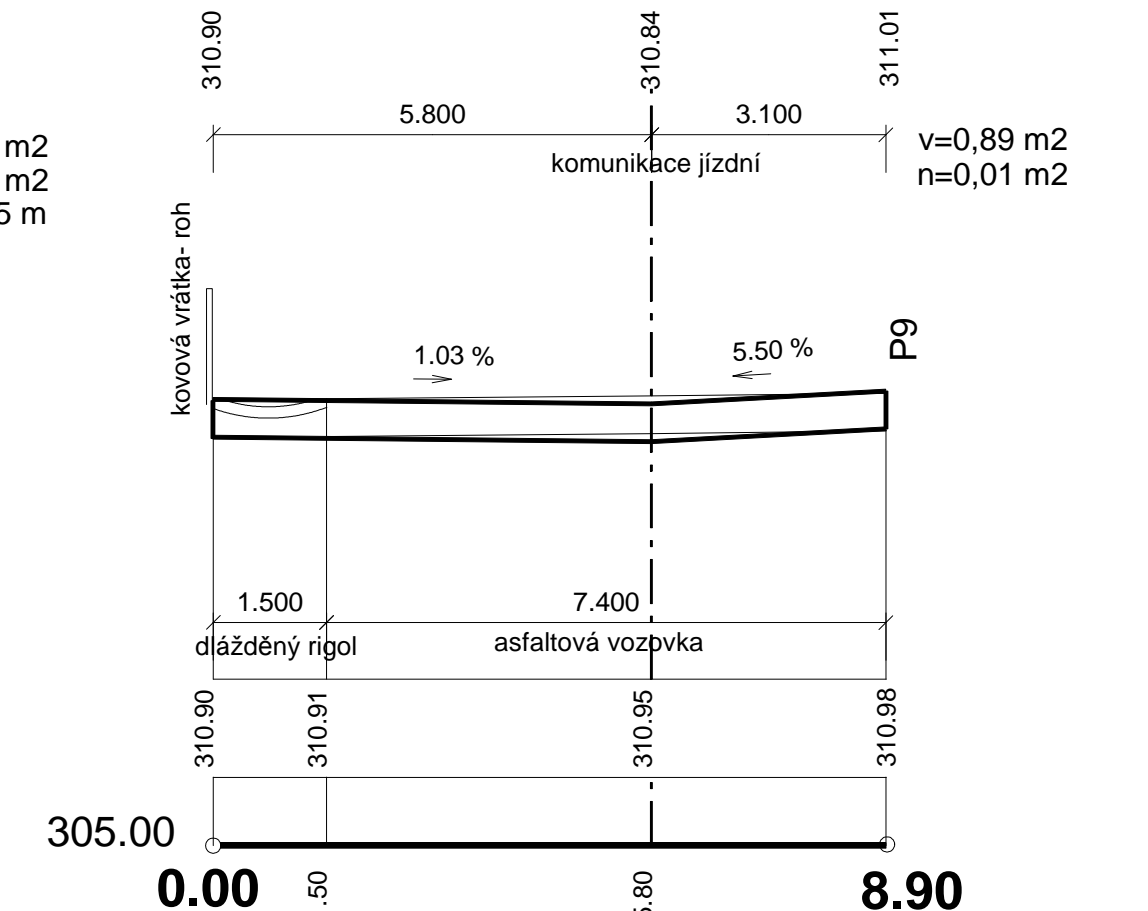
P e - 22.25 m



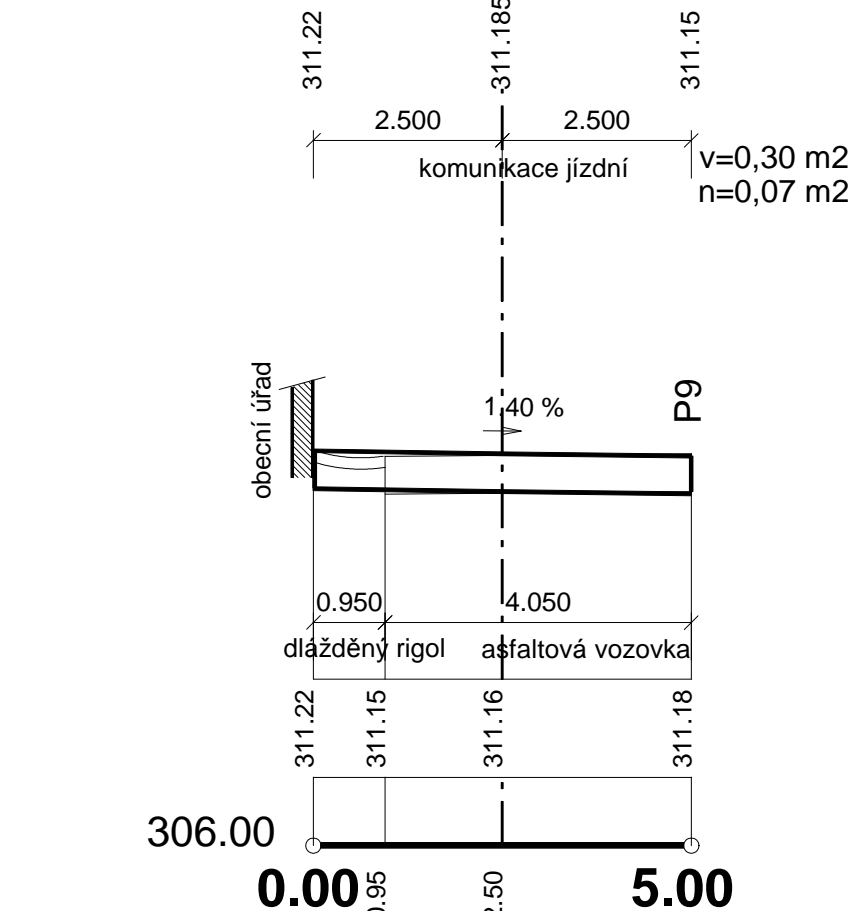
P b - 4.85 m



P d - 18.20 m



P f - 24.45 m



v = výkop v m²
 n = násyp v m²
 sn = svahování v násypu v m
 so = sejmutí ornice v m

————— rostlý terén - stávající stav
 - - - - - skryvka ornice
 ————— upravený terén

autorský návrh: ing. Jiřina Bukovská	projektant spec.: ing. Jiřina Bukovská, ing. J. Wolf	ing. Bukovská Jiřina Projekce inž. sítě Jaselská 149 293 01 ML Boleslav IČO 40013936, tel. 326 329 608
místo: KLUKY	kraj: Středočeský	
investor: OBEC KLUKY		stupeň dokumentace: DSP, DPS
REVITALIZACE NÁVSI - KLUKY		datum: 9.2017 formát: 4x A4
		profese: 100 Objektů pozemních komunikací obsah: Příčné profily P a-P f měř.: 1:100 č.v.: C.1.2.4.