








4/1

1

Římskokatolická farnost Židlochovice



LEGENDA:

-  SMÍŠENÉ STÁVAJÍCÍ ZDIVO
-  DEMOLOVANÉ SMÍŠENÉ STÁVAJÍCÍ ZDIVO
-  STÁVAJÍCÍ STĚRKOVÝ CHODNÍČEK
-  ŽELEZOBETONOVÝ VĚNEC S VLOŽENÝM ARMOVACÍM KOŠEM
-  TVAROVKY ZTRACENÉHO BEDNĚNÍ PROPOJENÝ S ŽELBET. VĚNCEM VLOŽENOU ARMATUROU
-  ROSTLÁ ZEMINA
-  STÁVAJÍCÍ OPĚRNÁ ZÍDKA SE ZDĚNOU NIKOU

12

22

24

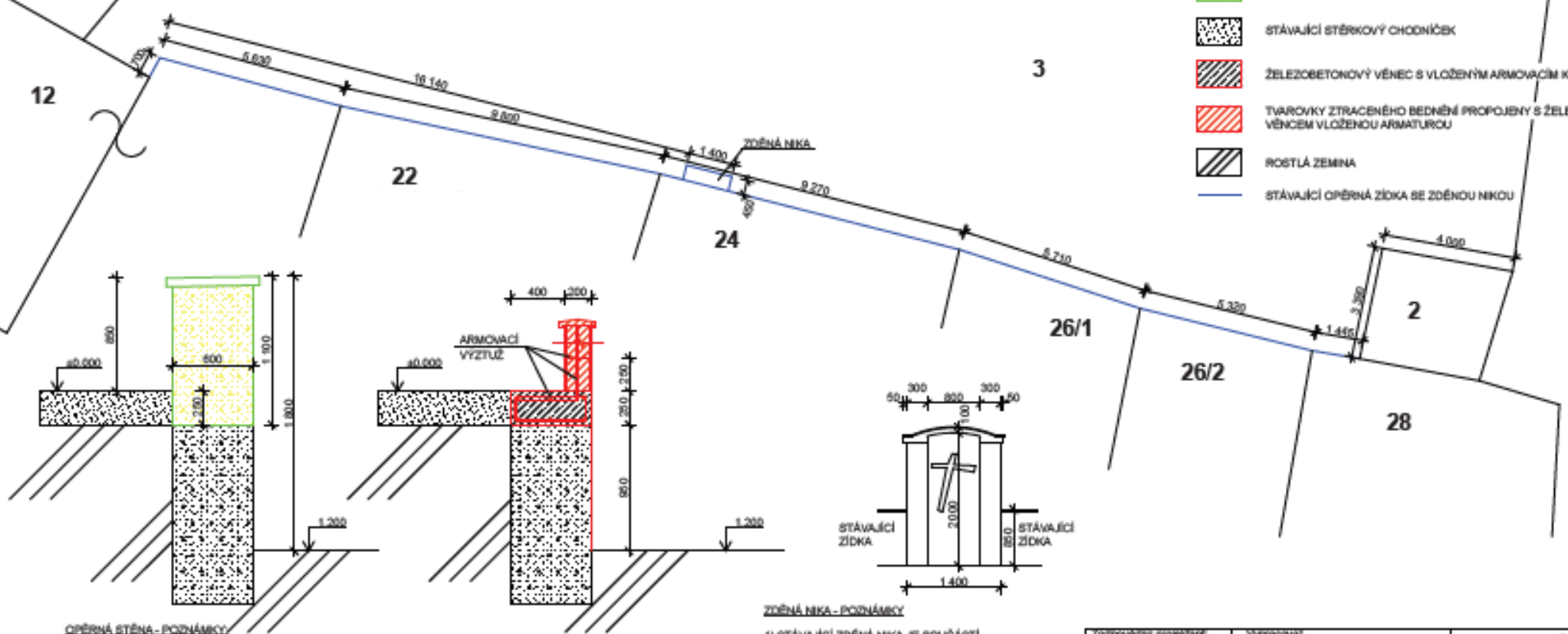
3

26/1

26/2

28

2



OPĚRNÁ STĚNA - POZNÁMKY:

1) STÁVAJÍCÍ SMÍŠENÁ ZÍDKA SE VČETNĚ UKONČOVACÍ STRÍŠKY SE UBOURÁ SMĚREM SHORA DOLŮ AŽ MAX. 250MM POD ÚROVEŇ STÁVAJÍCÍHO TERÉNU HRŠTIVNÍHO CHODNÍKU. DO VÝŠKOVÉHO ROZDÍLUcca 250 MM SE OSADÍ ARMOVACÍ KOŠ S VYVÁŽANÝMI ARMOVACÍMI PRUTY VČ. ARMOVACÍCH PRUTŮ PRO OSAZENÍ A VZNIKNE TAK BETONOVÝ ZTUŽUJÍCÍ VĚNEC, NA KTERÝ SE NÁSLEDNĚ OSADÍ TVAROVKY ZTRACENÉHO BEDNĚNÍ. PŘED BETONÁŽÍ ZTUŽUJÍCÍHO VĚNCE SE KORUNA UBOURANÉ STÁVAJÍCÍ ZÍDKY OBEDNÍ A VYLEJE SE BETONEM DO VÝŠKY MIN. 250MM A NÁSLEDNĚ SE DO POTŘEBNÉ VÝŠKY OSADÍ TVAROVKY ZTRACENÉHO BEDNĚNÍ S VLOŽENÝMI PODÉLNÝMI A SVISLÝMI ARMOVACÍMI PRUTY A ZALEJE SE BETONEM VÝŠY PO MAX. 4 ŠÁRECH. CELÁ ZÍDKA SE ZAKONČÍ SYSTÉMOVOU BETONOVOU ČKAPOVOU STRÍŠKOU S VÝŠKOVOU HODNOTOU 150MM NAD TERÉNEM HRŠTIVNÍHO.

ZDĚNÁ NIKA - POZNÁMKY:

1) STÁVAJÍCÍ ZDĚNÁ NIKA JE SOUČÁSTÍ STÁVAJÍCÍ ZÍDKY, V CELÉM ROZSAHU SE ODEŠKŮ OMIČKA AŽ NA REŽNÉ CIHELNÉ ZDIVO. POKUD BUDE ZDIVO TECHNICKY A VZHLEDOVĚ V PŘÍKLADNĚM STAVU DOPORUČUJI IMPREGNOVAT CIHELNÉ ZDIVO A ZANECHAT PŘÍZNANÉ REŽNÉ ZDI. POKUD SE BUDE PŘI ODSTRANOVÁNÍ OMIČKY ZDIVO DROLIT, DOPORUČUJI ODSTRANIT POUZE TECHNICKY NEVYHOVUJÍCÍ OMIČKU, ZDIVO NAIMPREGNOVAT A POUŽÍT VENKOVNÍ ŠTUKOVOU OMIČKU BÍLÉ BARVY NOVĚ OPLECHOVÁNÍ KULATÉHO NADPRAŽÍ PROVĚST Z POZINK.PLECHU.

Zodpovědný projektant:	Vypracoval:
Ing. Milan Vít	Ing. Milan Vít
Místo: Unkovice, č.p. 120	K.U.: Unkovice p.č. 179
Stupeň: DSP	Kraj: Jihomoravský
Investor: Obec Unkovice, Unkovice 28, 684 63, IČ: 00458395	
Název výkresu: SITUACE / REZ A-A, B-B	
Alok:	Objekt: OBNOVA HRŠTIVNÍ ZDI V OBCI UNKOVICE
Číslo:	120022
Měřítko:	1:20
Formát:	A4
Datum:	1.

