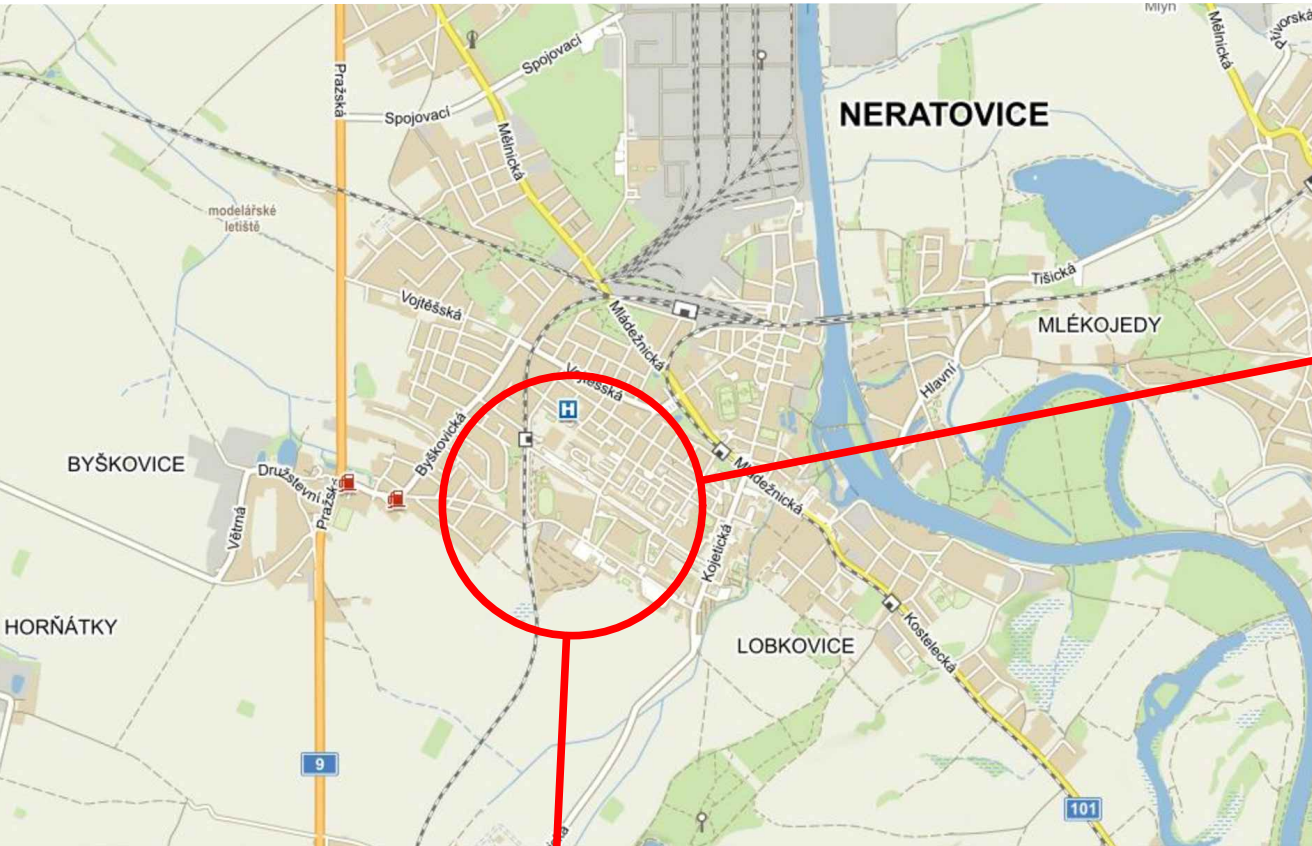
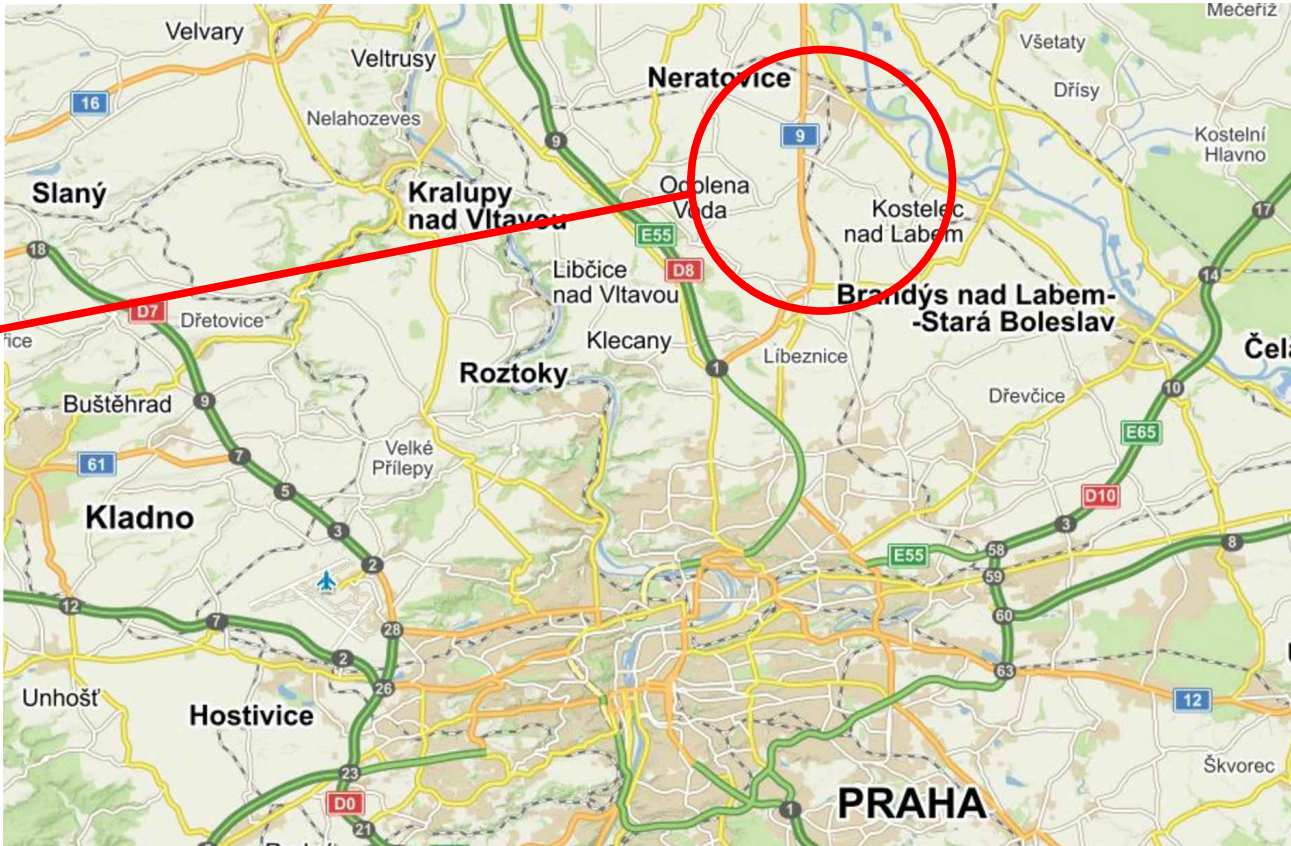


NERATOVICE



ŠIRŠÍ UMÍSTĚNÍ - STŘEDOČESKÝ KRAJ




NERATOVICE - DETAIL UMÍSTĚNÍ



POPIS ZÁJMOVÉHO ÚZEMÍ:
- k.ú. Neratovice (703567)

±0,000 = 177,75 m.n.m., výškový system B.p.v.
Souřadný systém S-JTSK

INVESTOR:		Město Neratovice Kojetická 1028 277 11 Neratovice IČ: 00237108	
ZPRACOVATEL PROJEKTOVÉ ČÁSTI:		<div><div></div><div>RotaGroup</div></div> <div>RotaGroup a.s. Na Nivách 956/2 141 00 Praha 4 - Michle IČ: 279 67 344</div>	
ZODP.PROJEKTANT:	KONTROLOVAL:	KRESLIL:	
ING. JOSEF BREJCHA	ING. MARTIN ŠVEHLA	ING. MARTIN ŠVEHLA	
		ADAM ŘEHOŘ	
MÍSTO STAVBY: NERATOVICE, ulice Na Výsluní, parc. č. 92/15, 92/16, k.ú. Neratovice			
AKCE : Parkovací dům Neratovice		FORMÁT/	2xA4
		MĚŘÍTKO/	
		DATUM/	11/2020
		INDEX:	
OBSAH : C - Situace stavby		ČÁST DOKUM:	STUPEŇ PD: DUR
NÁZEV VÝKRESU: SITUACE ŠIRŠÍCH VZTAHŮ		Č.VÝKR.: C.1	PARÉ: