

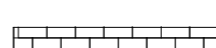








KAPACITNÍ BILANCE:

Plocha jízdní komunikace:	620,00 m ²
Plocha příjezdové komunikace ke stáv. RD:	26,00 m ²
Plocha dlažby kolem podstavce s křížem :	3,80 m ²
CELKEM	649,80 m²
Plocha zeleně:	107,00 m ²

Legenda komunikací:

-  komunikace jízdní - čedičová dlažba , tl. konstrukce 500 mm + 400 mm (stabilizace)
-  příjezdová komunikace ke stáv. domům - čedičová dlažba, tl. konstrukce 400 mm + 300 mm (stabilizace)
-  pískovcová dlažba kolem křížku
-  veřejná zeleň
- 1.23 kóty rostlého terénu zaměřené firmou Geodezie Hradiště s.r.o.
- 1.23 kóty upraveného terénu

Stávající inž. sítě:

-  dešťová kanalizace
-  vodovod
-  nadzemní sdělovací vedení
-  nadzemní elektrické vedení NN do 1 kV
-  stávající strom nebo keř

Před zahájením výkopových prací je nutno nechat vytýčit všechna stávající podzemní vedení!

Výškový systém: Balt po vyrovnání

Zaměřil	Zpracoval	Kreslil	Danuše Bláhová IČO:13742116
D.Bláhová	D.Bláhová	ing. Šteiner	První geodetická společnost
11.11.2014			Kateřiny Milníkové 56 - 293 01 Mladá Boleslav
Kat. území	Kluky u Ml.Boleslavi	Souf. systém	S - JTSK
Objednal	Obec Kluky	Výšk. systém	BALT p.v.
Polohopisné a výškopisné zaměření části p.p.č.750/6, 54/1, 749/1 a okolí		Formát	DWG,PDF,A3
		Datum	14.11.2014
		Číslo zakázky	116/2014
		Měřítko	Číslo výkresu
		1:200	001
DIČ:	IČO:		

autorský návrh: <i>ing. Jiřina Bukovská</i>	projektant spec.: <i>ing. Jiřina Bukovská, ing. J. Wolf</i>	ing. Bukovská Jiřina Projekce inž. sítí Jaselská 149 293 01 Ml.Boleslav IČO 40013936, tel. 326 329 608
místo: KLUKY	kraj: Středočeský	
investor: OBEC KLUKY		
REVITALIZACE NÁVSI - KLUKY		stupeň dokumentace: DSP, DPS
profese: 100 Objektů pozemních komunikací	obsah: SITUACE NÁVSI	datum: 9.2017
		formát: 6x A4
		měř.: 1:200
		č.v.: C.1.2.1b.